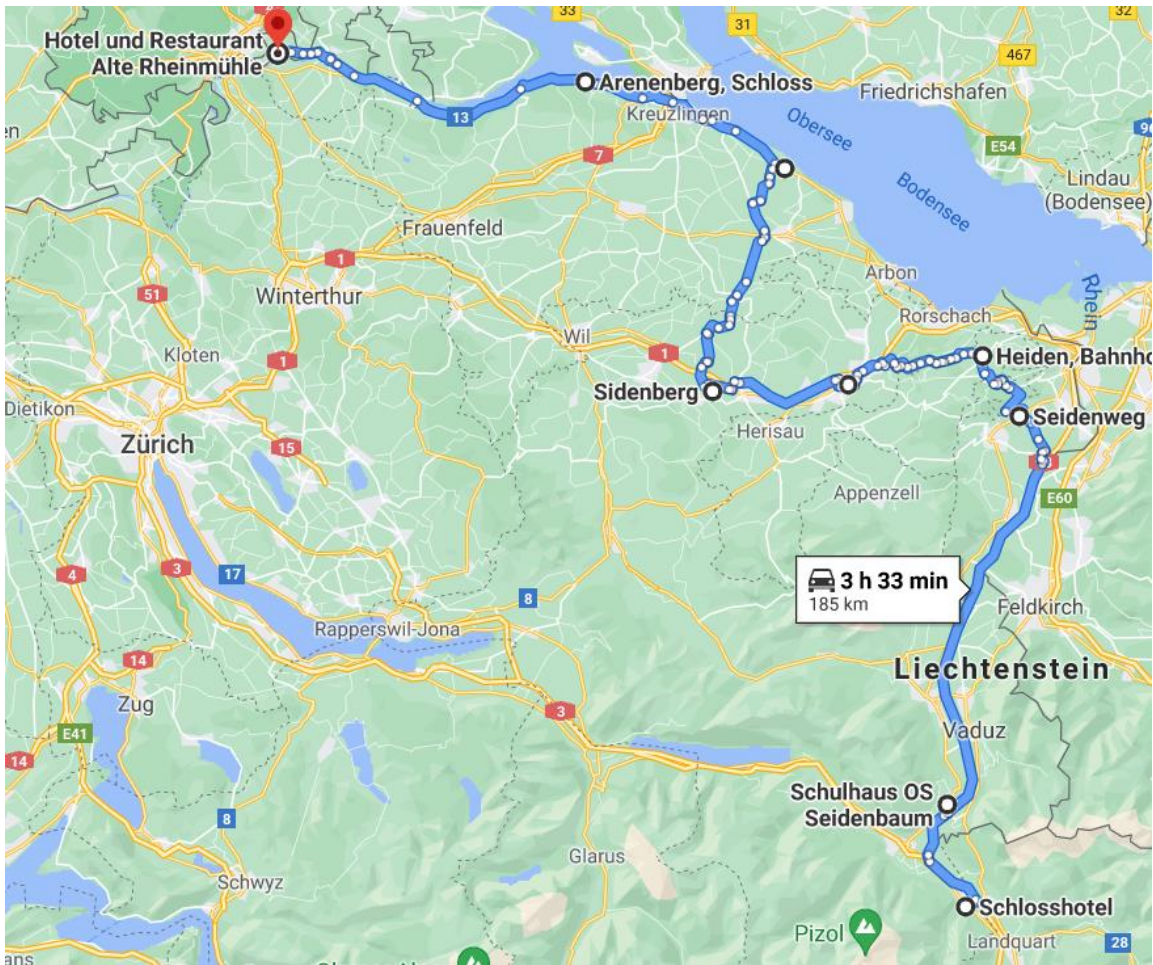
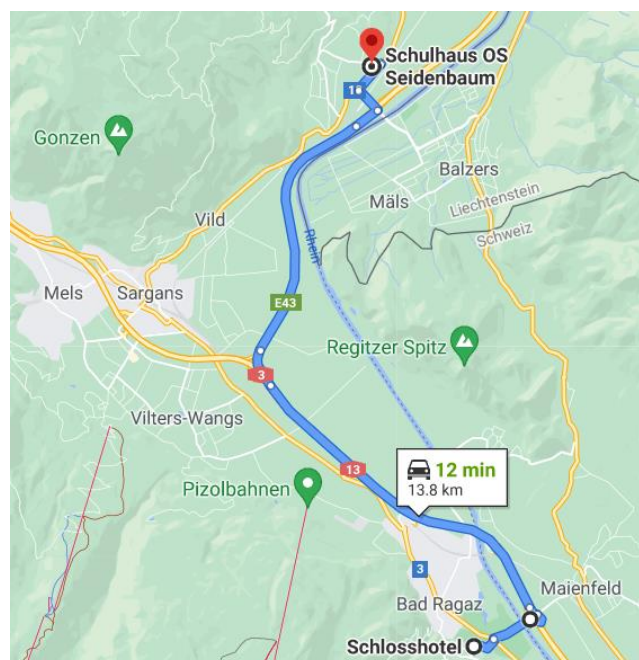


Die grosse Tour: Teil 2 Chur – Schaffhausen (185 Km)

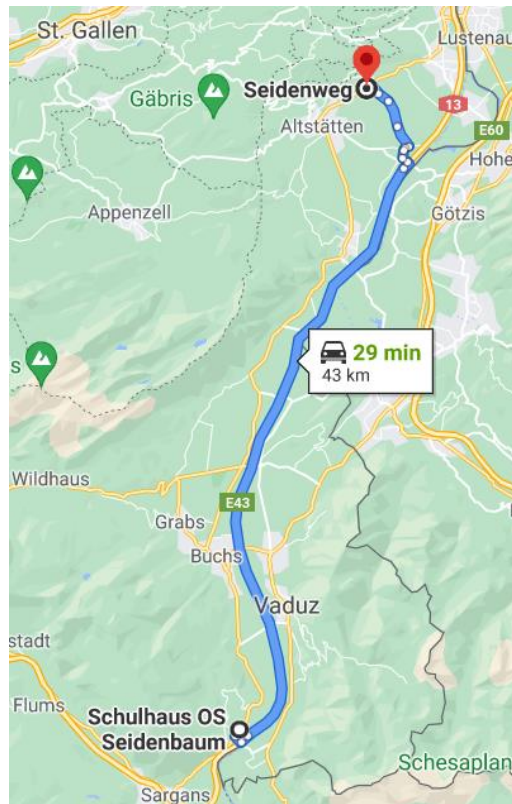


Ausgangspunkt: Schlosshotel, Bad Ragaz

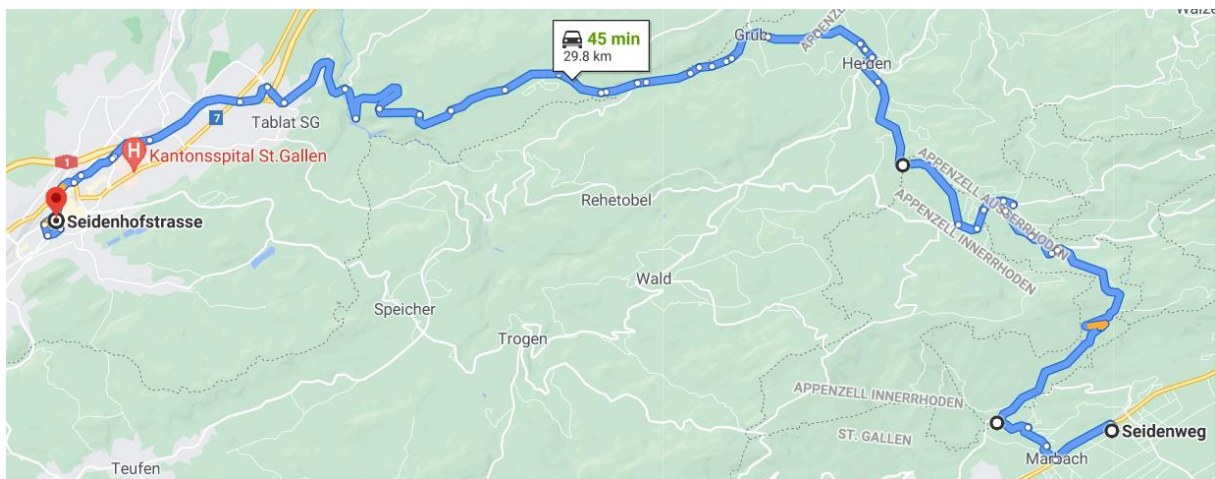
Bad Ragaz – Azmoos, Seidenbaumstrasse und Schulhaus (14 Km / 12 Min)



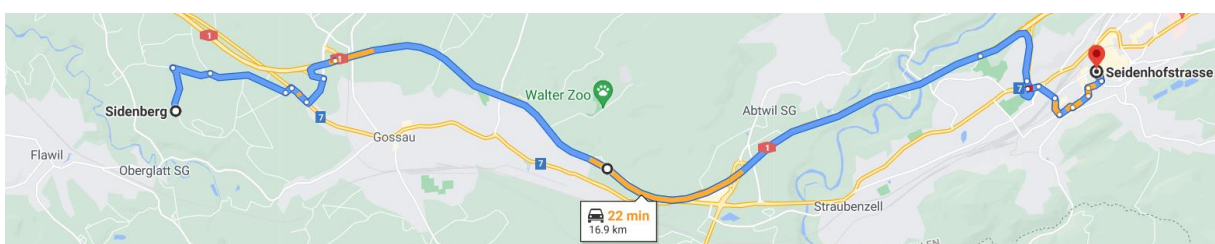
Azmoos – Rebstein, Seidenweg (43 Km / 29 Min)



Rebstein – St. Gallen, Seidenhofstrasse (via Heiden) (30 Km / 45 Min)



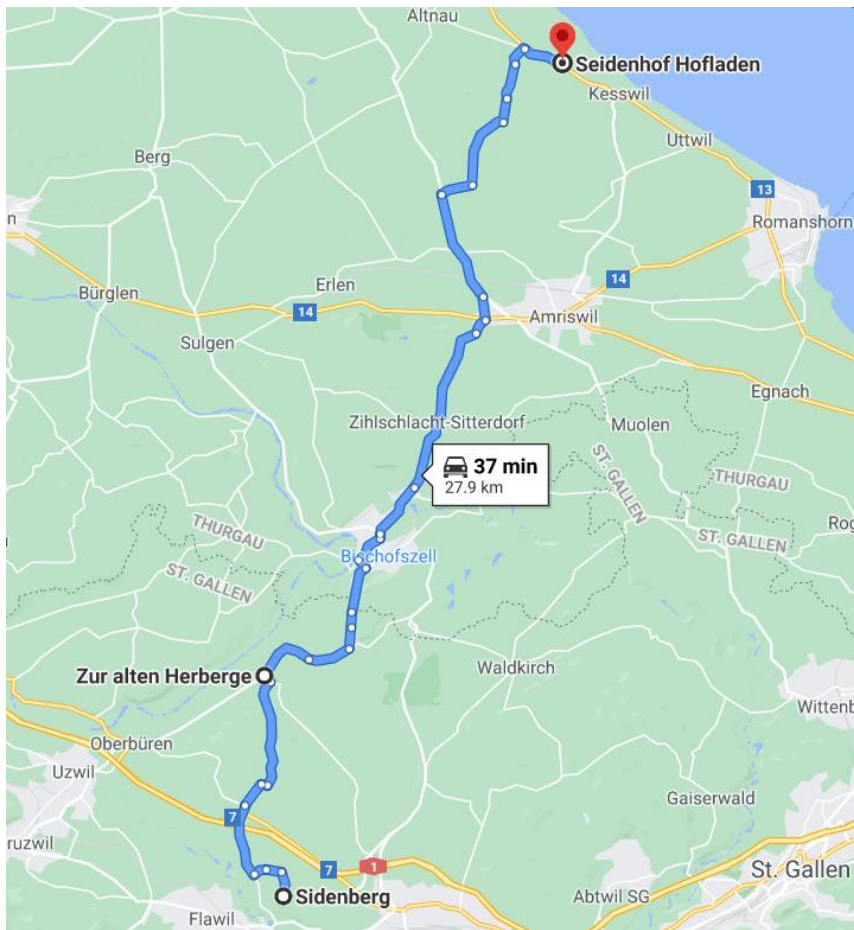
St. Gallen – Niederwil (Gemeinde Oberbüren), Sidenhof 615 (Zufahrt nur von Norden, als Zubringer gestattet – Hofhund!) Koordinaten: 47.41905304292753, 9.20972476498635



Niederwil – Güttingen, Seidenhof (28 Km / 37 Min)

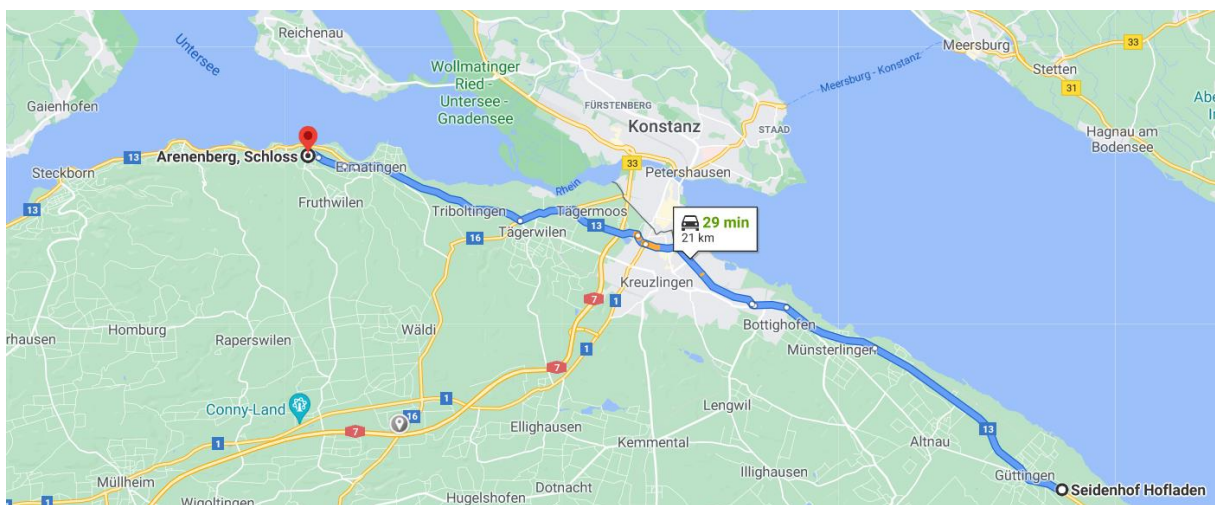
mit wunderbarem Hofladen und tausend handgemachten Köstlichkeiten (ausserhalb
Öffnungszeiten ist der Automat mit Frischwaren gut bestückt).

Unterwegs Mittagessen in Niederbüren «Zur alten Herberge»: da stimmt einfach alles 😊

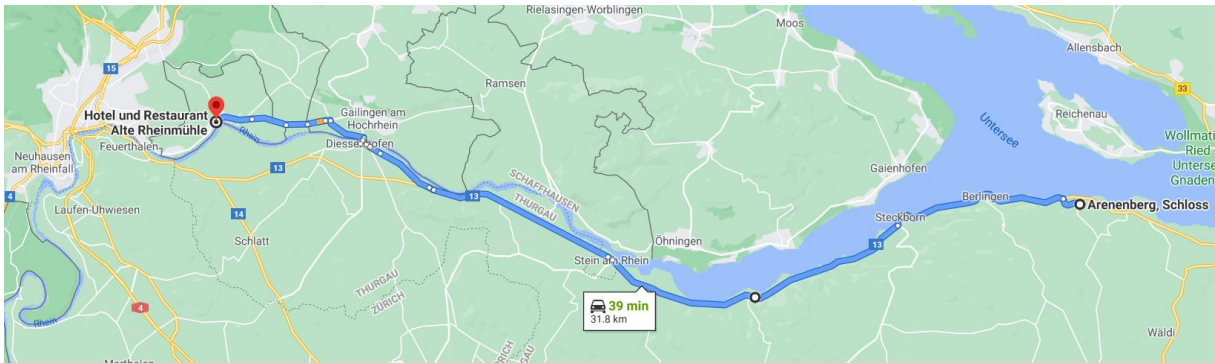


Güttingen – Arenenberg (21 Km / 29 Min)

Spaziergang im Park Napoleon – Café im Schlossgarten



Arenenberg – Büsingen, Junkerstrasse 93 (Deutschland) (32 Km / 39 Min)



Hotel «Alte Rheinmühle» (<https://alte-rheinmuehle.ch/>)

