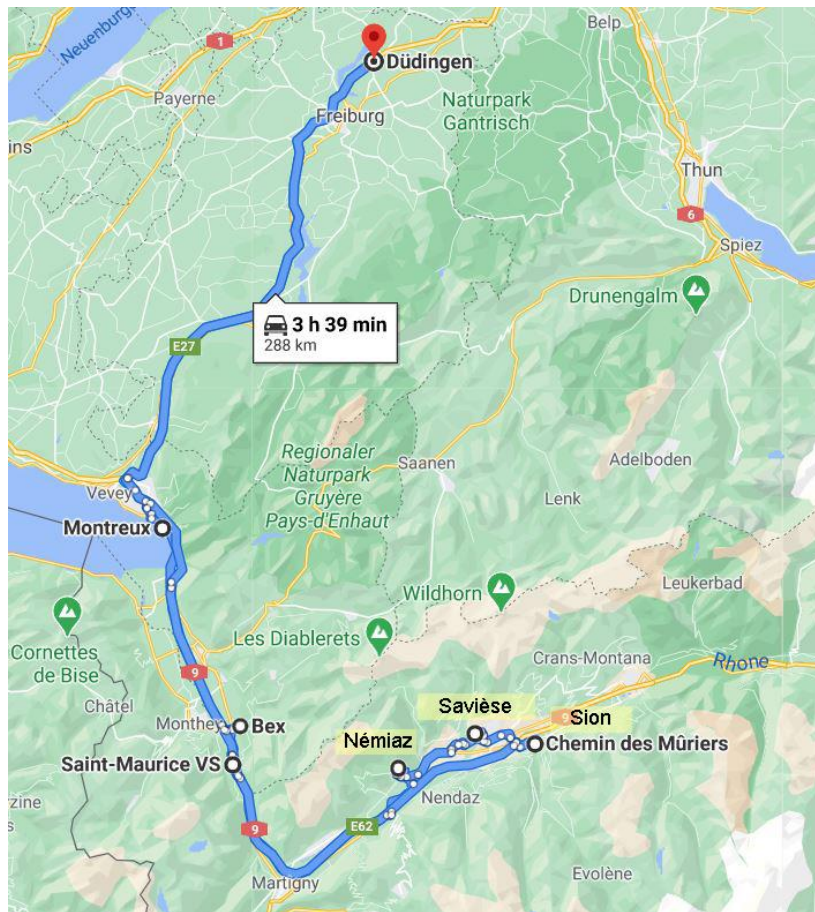
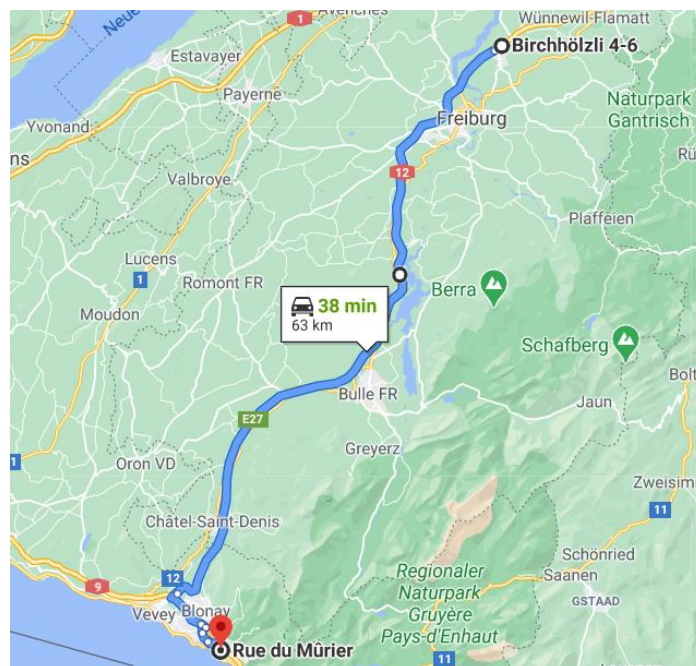


## Ausflug 9 les sentiers des mûriers – valais

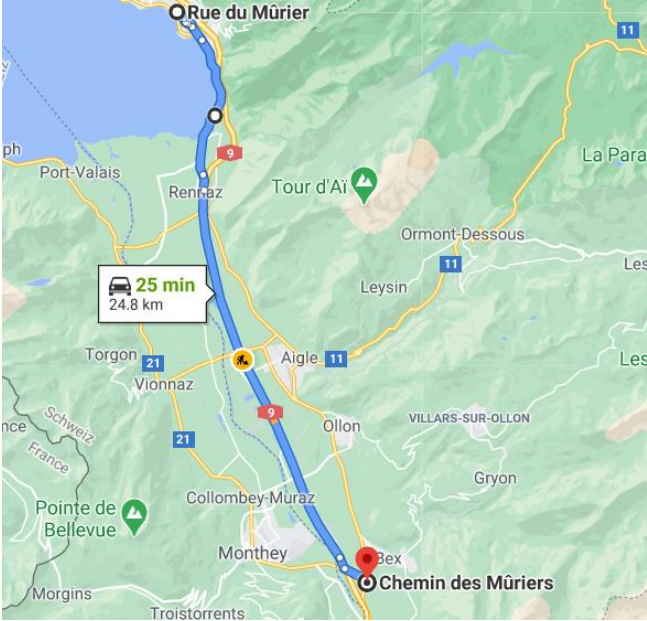


Ausgangspunkt: Düdingen (Parkmöglichkeit am Sonntag Autobahnausfahrt Düdingen im Industriegebiet Birchhölzli / Sport-Club Düdingen)

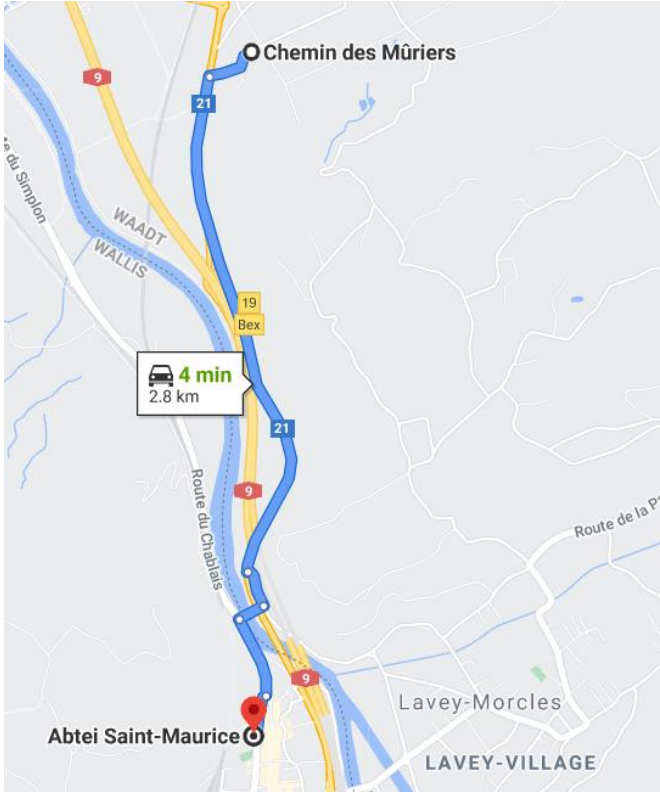
Düdingen - Montreux, Rue du Mûrier (Autobahn A12, Ausfahrt 15 Montreux) (63 Km / 38 Min)



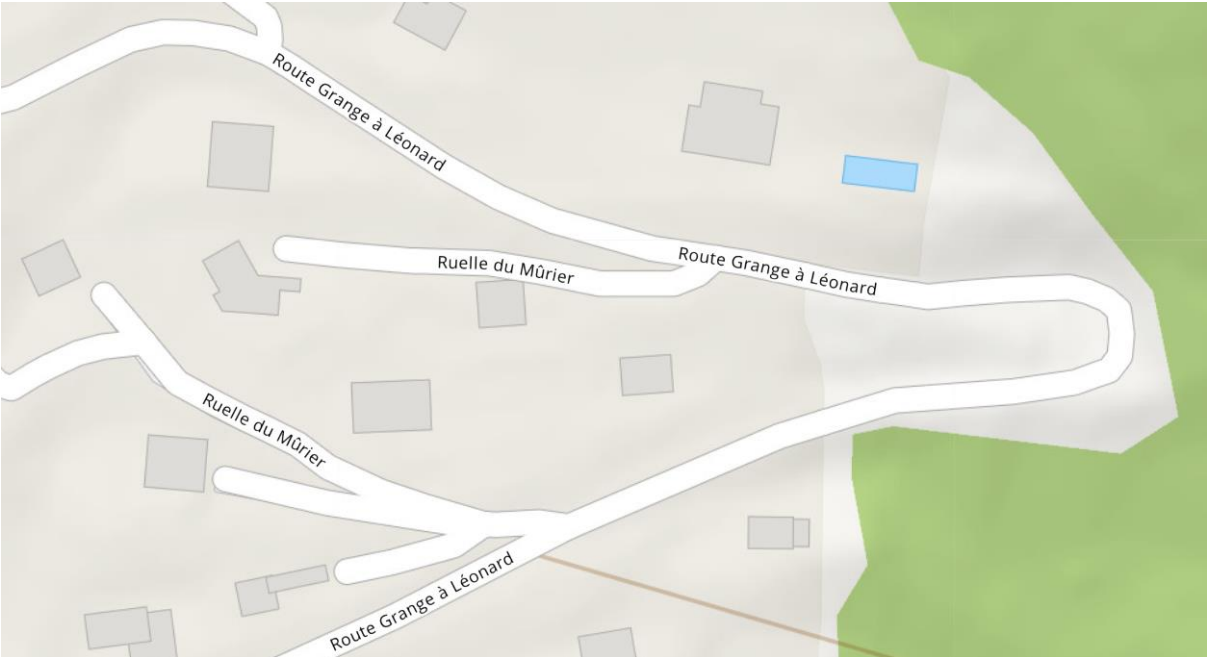
Montreux – Bex, Chemin des Mûriers (Autobahn A9, Ausfahrt 19 Bex) 25 Km / 26 Min)



Bex – St. Maurice (Kaffeepause bei der Abtei und Besuch Trésor) (3 Km / 4 Min)

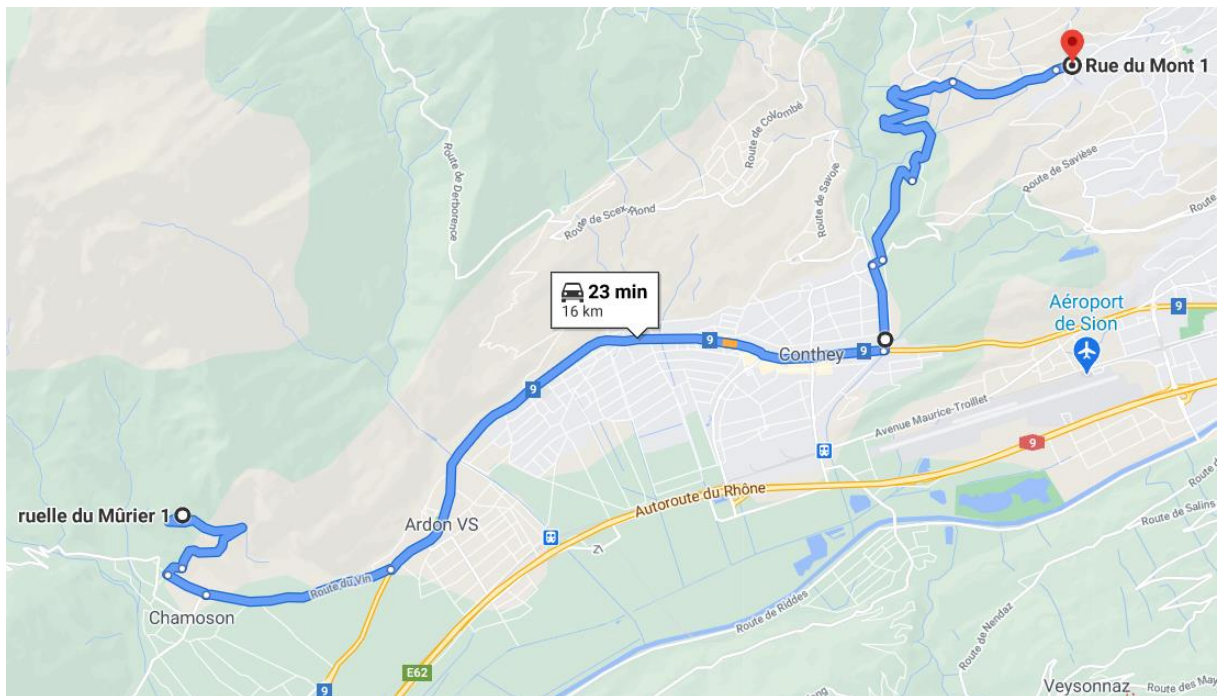


St. Maurice – Némiaz (Chamoson), Ruelle du Mûrier (Autobahn A9, Ausfahrt 24 Riddes) (36 Km / 30 Min)

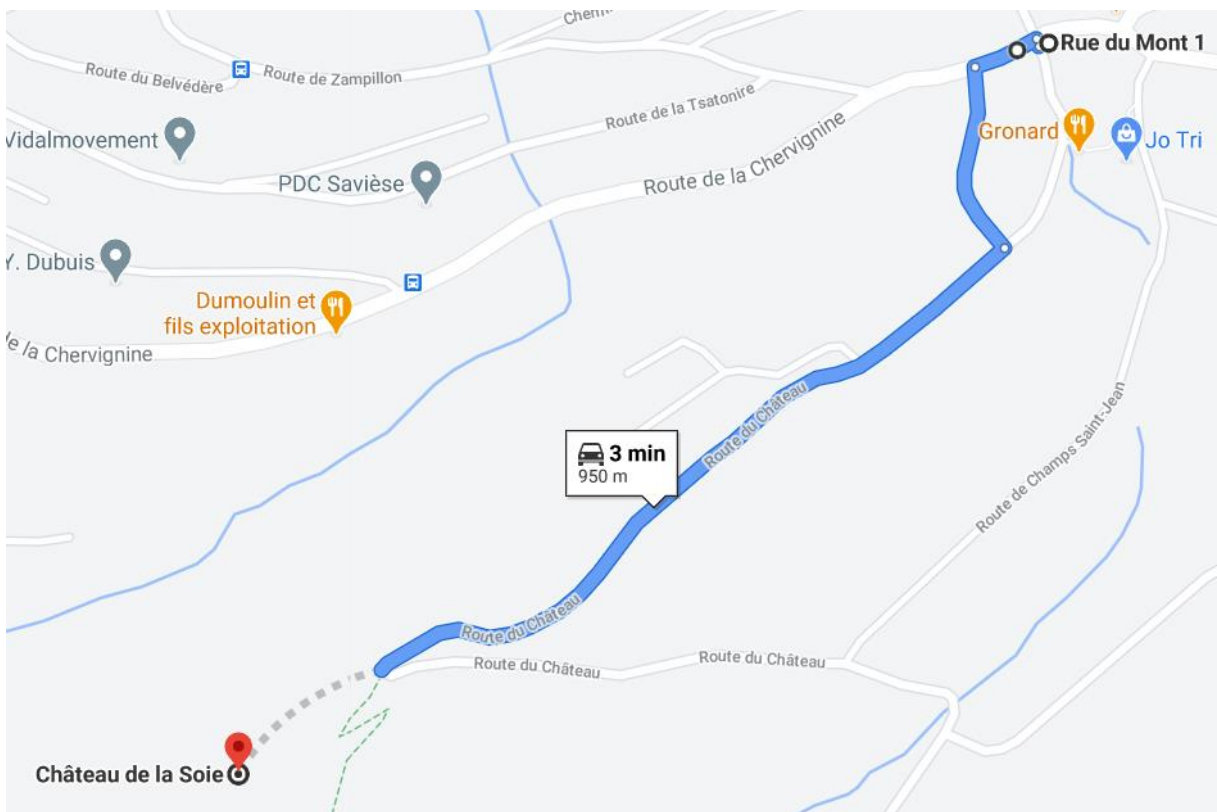




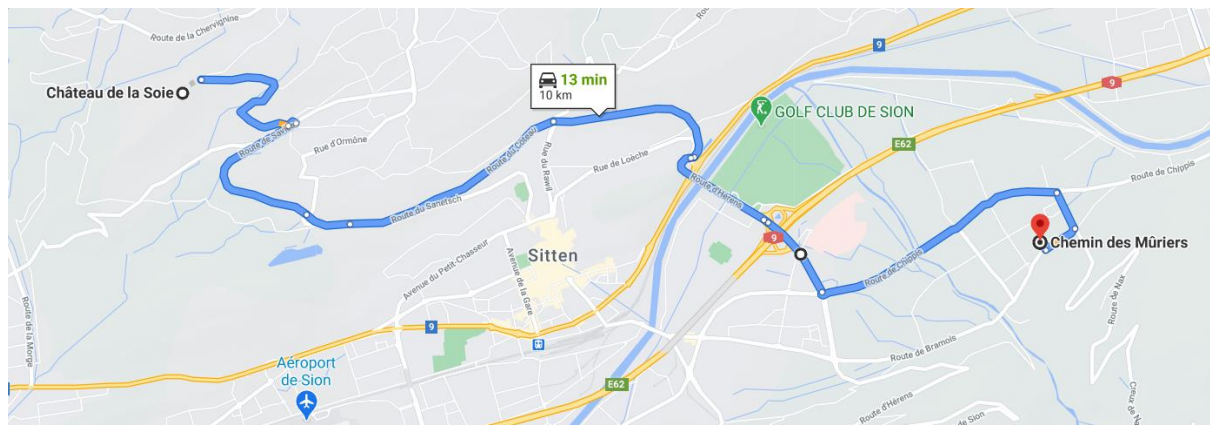
Némiaz – Savièse, Cafe-Restaurant du Château de la Soie, Rue du Mont 1 (16 Km / 23 Min)



Restaurant du Château de la Soie – Schlossruine Parkplatz, dort überdachter Platz für PicNic und Spaziergang zur Schlossruine) (950 m / 3 Min)



Savièse – Bramois (Sion), Chemin des Mûriers ( 10 Km / 13 Min)



Bramois (Sion) – Düdingen, Parkplatz (Autobahn A9 / E 27, Ausfahrt 9 Düdingen 138 Km / 1 h 26 Min)

