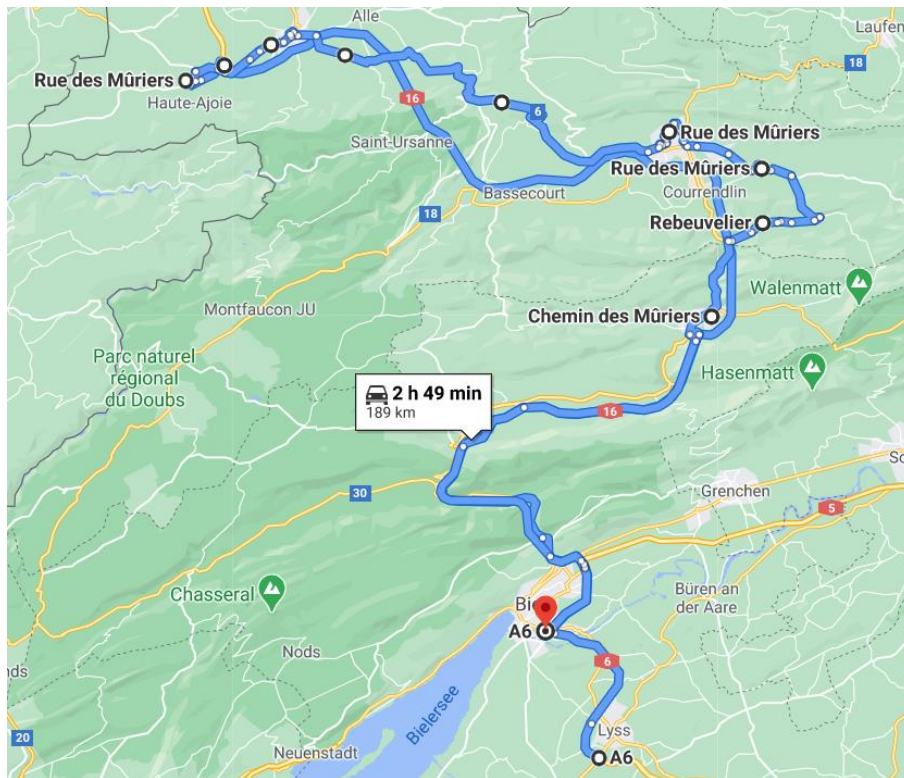
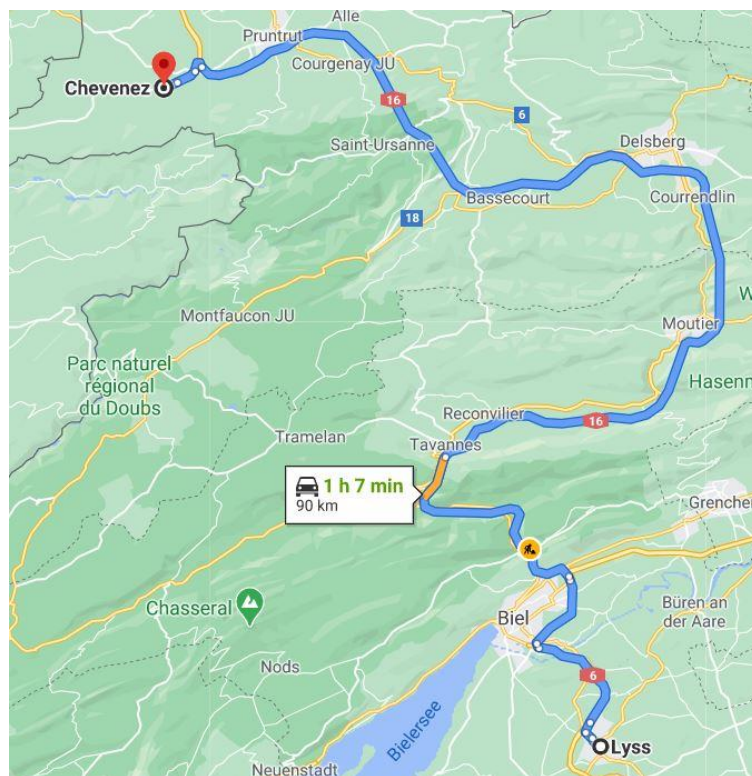


Ausflug 8 les sentiers des mûriers – jura



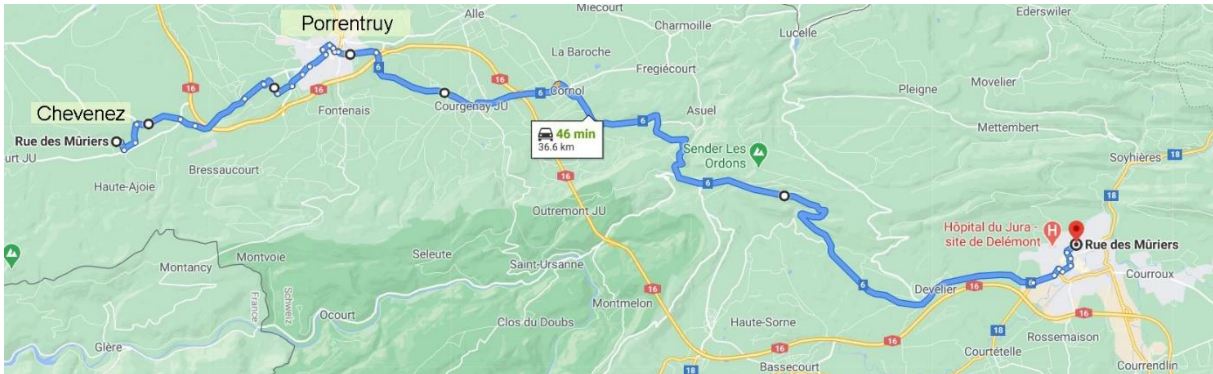
Ausgangspunkt: Lyss (Parkmöglichkeit Autobahnausfahrt Lyss-Süd, direkt nach dem Kreisel Richtung Spins)

Lyss – Chevez, Rue des Mûriers (Autobahn A16, Ausfahrt 3 Chevez)

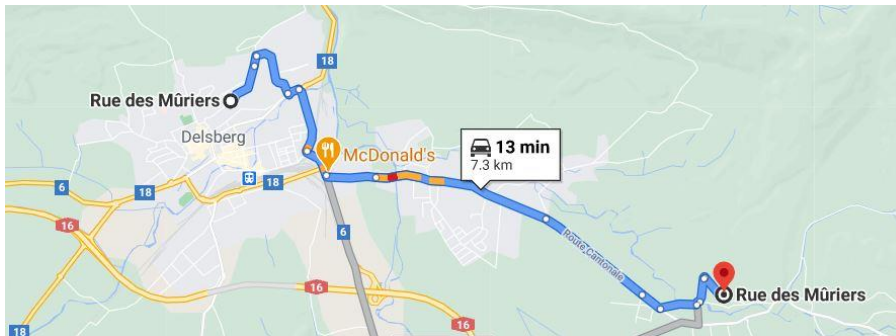


Chevezey - Delémont (Rue des Mûriers)

Route 6 Richtung Porrentruy (Kaffeepause in der Altstadt) dann Route 6 Richtung Biel-Bienne über Courgenay und den Col les Rangiers nach Delémont

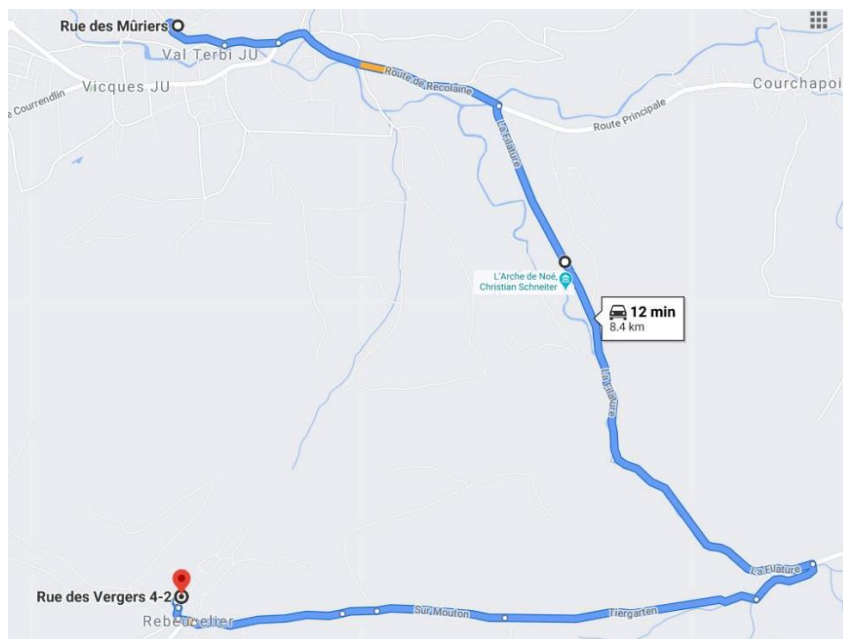


Delémont – Vicques (Rue des Mûriers)

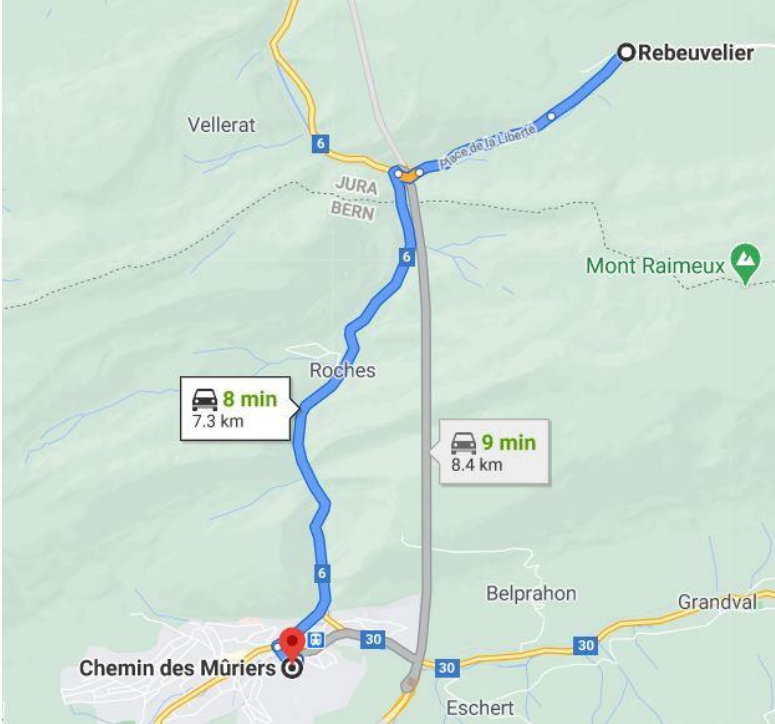


Vicques – Rebeuvelier (Rue des Mûriers) - alternative Adresse Rue des Vergers 4

Möglichkeit zum PicNic-Fondue am Waldrand links bei den Bienenhäusern, vis-à-vis l'Arche de Noé oder Besuch des Museums mit über 3000 ausgestopften Tieren



Rebeuvelier – Moutier (Chemin des Mûriers)



Moutier – Lyss (Autobahn A6/A16, Ausfahrt Lyss-Süd)

