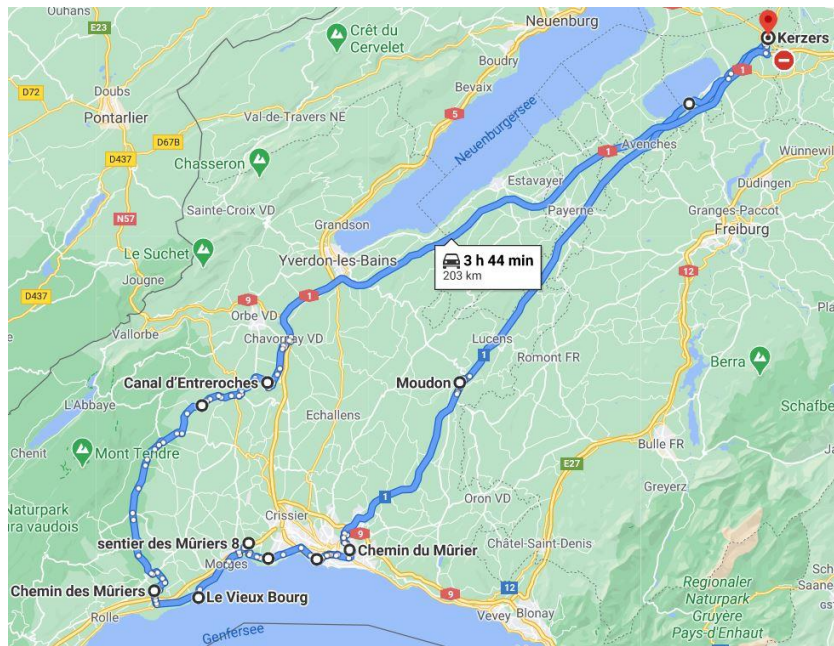
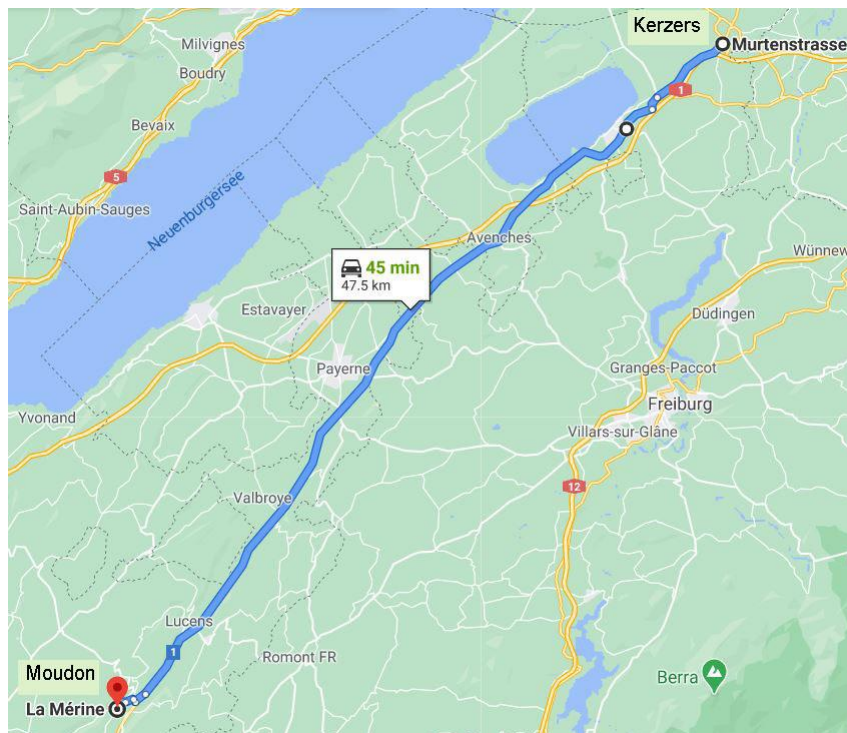


Ausflug 6 les sentiers des mûriers – vaud

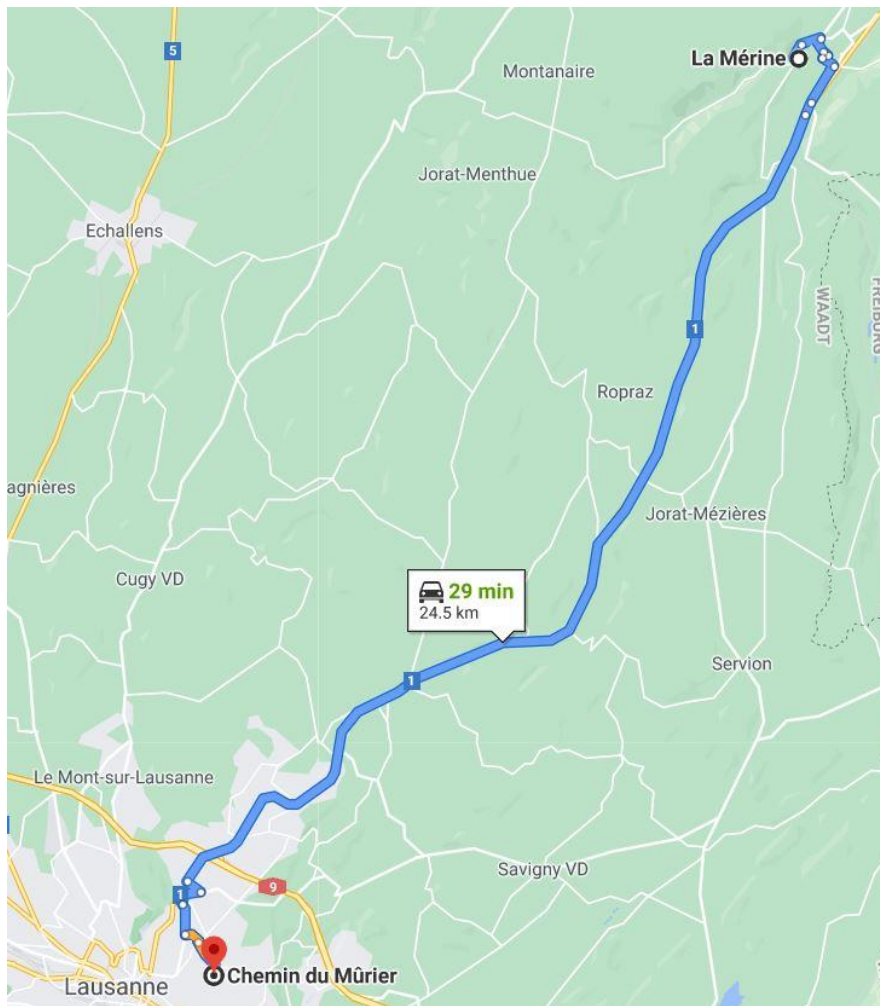


Ausgangspunkt: Kerzers (Parkmöglichkeit hinter der Landi an der Strasse Richtung Murten)

Kerzers – Moudon (Spaziergang durch die Altstadt) Parkplatz La Merine

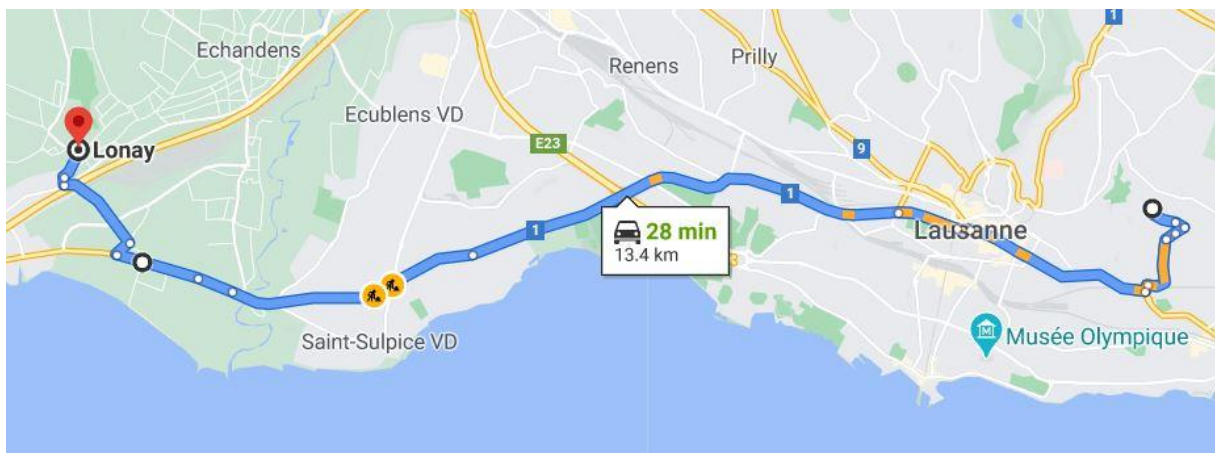


Moudon – Lausanne (Chemin des Mûriers)

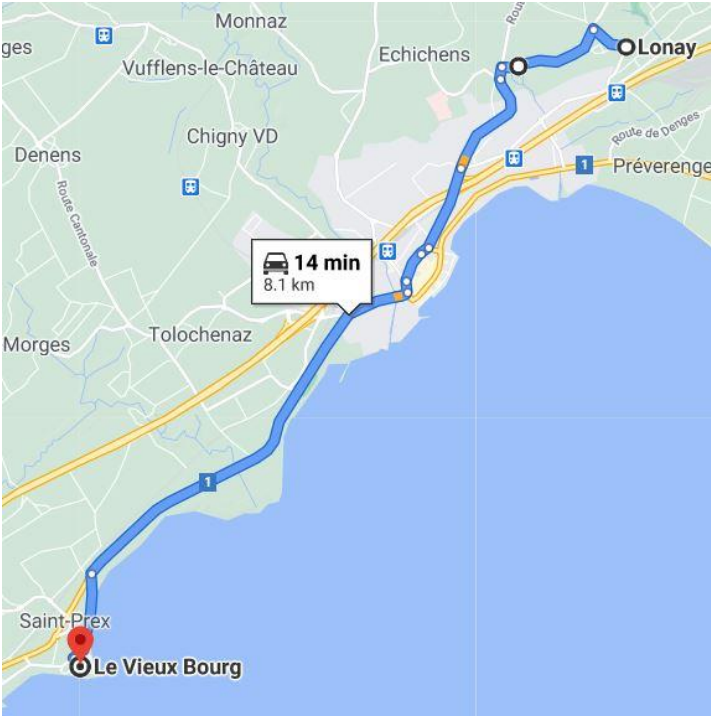


Lausanne – Lonay (Sentier des Mûriers) Fussweg

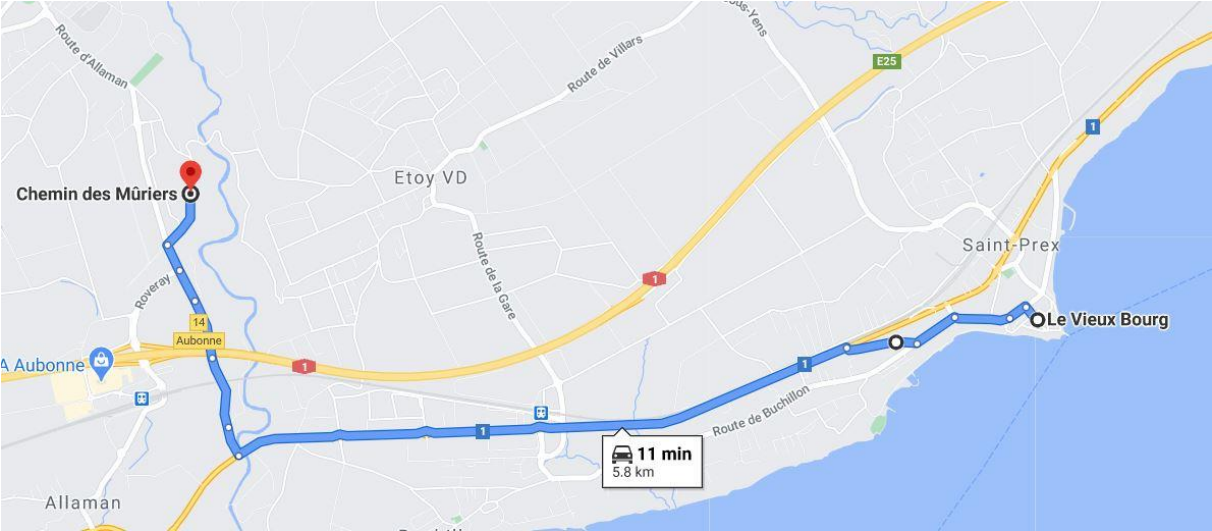
Zufahrt oben (Chemin des Abbesses 12) und unten (Route d'Echandens 17)



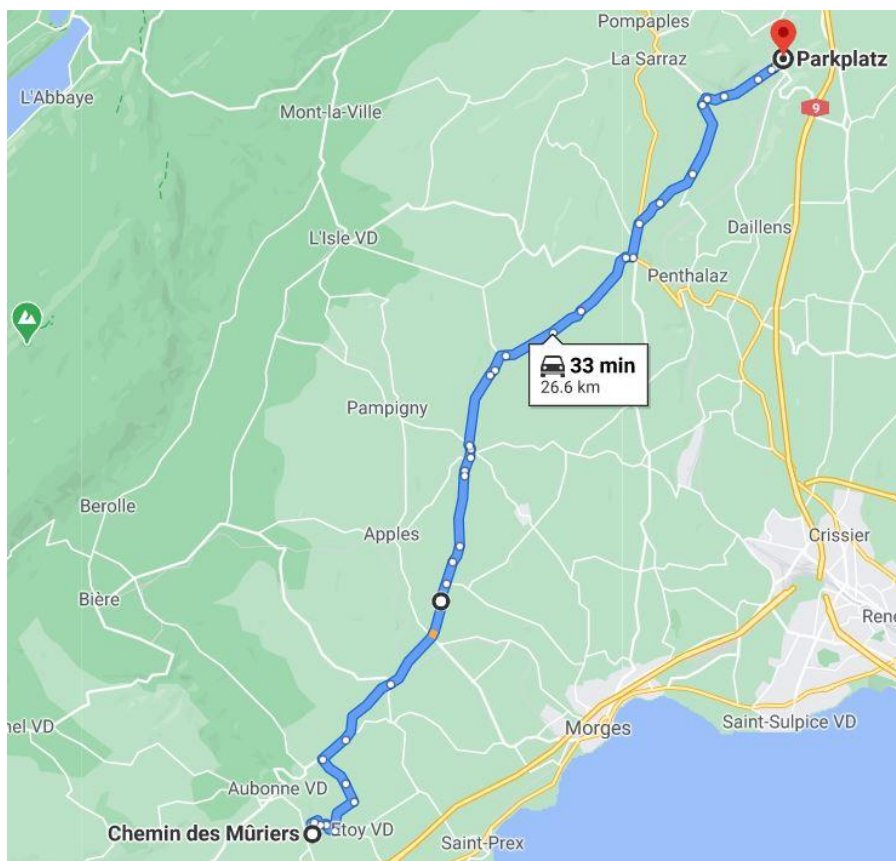
Lonay - St. Prex (Spaziergang am Genfersee und durch Ort, evtl. Mittagessen in Vieux Bourg)



St. Prex – Aubonne (Chemin des Mûriers)



Aubonne – Eclépins, Canal des Entreroches (Spaziergang entlang des historischen Kanals, Picnic) Parkplatz Canal des Entreroches - Koordinaten: 46°39'30.5"N 6°33'22.1"E



Canal d'Entreroches - Kerzers

